

FD 17/1954

# Karta

över ett område å

## 9/50 mtl. Kräbbleboda 1<sup>51</sup>

i Glimåkra socker och kommun  
är Kristianstads län;

Dnr 33/54

L 4 ab 2

Upprättad vid avstyckning för  
sammanläggning år 1954 av:

*Lars Blom*

DISKONTOHÖGÅRE. Lantmätare.

10 0 10 20 30 40 50 100 meter, Skala 1 : 7000

### BESKRIVNING.

Beteckning å kartan, fastighet, ägare, ägoslag mm.	areal hektar
b. avst.fr. Kräbbleboda 1 <sup>51</sup> :	
avrösningsjord	0.0422
Kräbbleboda 1 <sup>29</sup>	0.0810
<b>Areal efter sammanläggning</b>	<b>0.1232</b>

*B.Nr. 154*

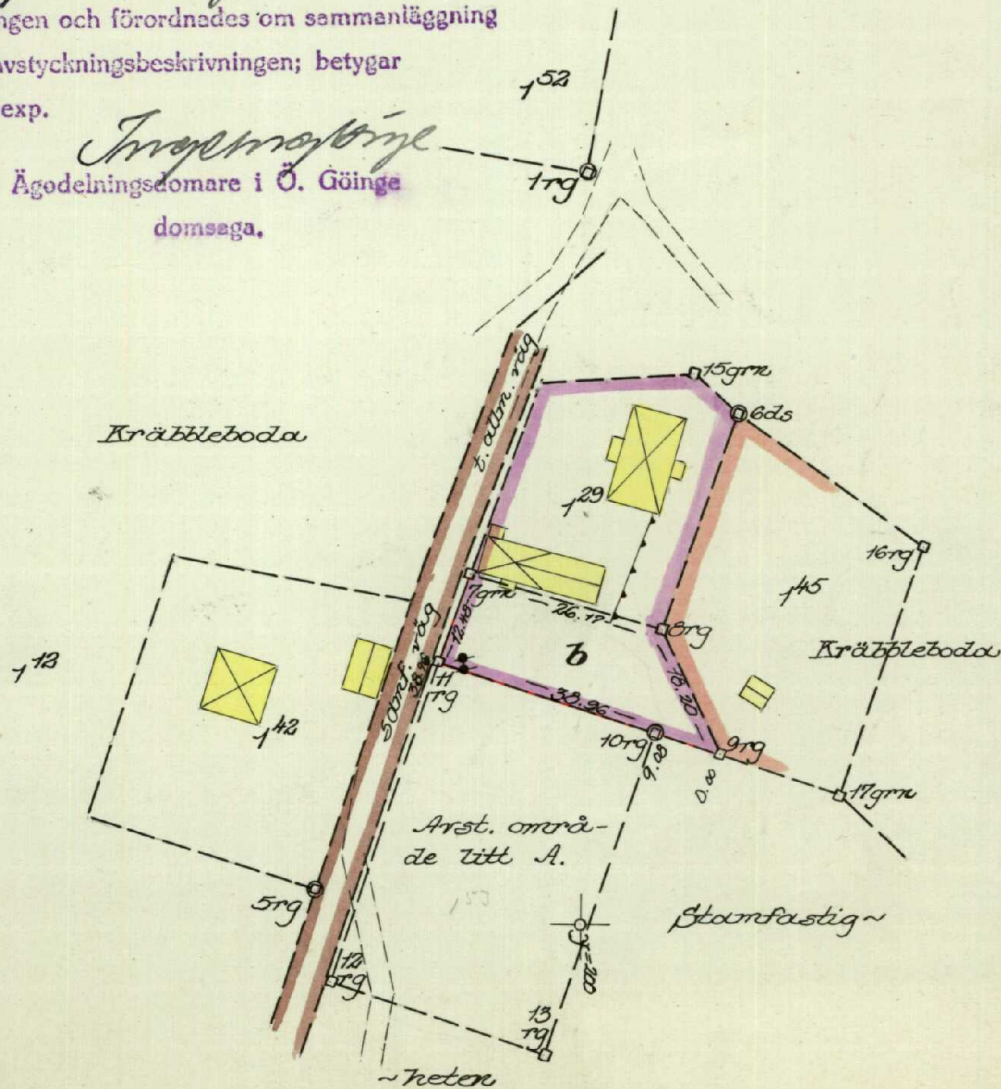
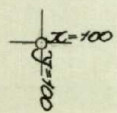
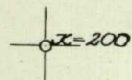
### Koordinatförteckning.

punkt nr	mark.	x	y
gp 1	rg	200.00	200.00
5	rg	104.22	164.78
6	ds	168.24	220.23
10	rg	125.57	209.64
gp 7	grn	146.51	185.40
8	rg	139.26	210.55
9	rg	122.78	218.28
11	rg	134.75	181.21
12	rg	91.97	167.06
13	rg	82.63	195.46
15	grn	173.48	214.19
16	rg	150.52	245.09
17	grn	117.51	234.19

**Servitut:** Med det avstyckade området följer rätt att för utfart nyttja för väg reserverad mark å stamfastigheten och å den samfällda vägmarken väster om området och vägen vidare norrut fram till allmän väg med samma rätt som stamfastigheten.

*FD Nr. 17/54* År 1954 den 15 januari fastställdes avstyckningen och förordnades om sammanläggning enligt avstyckningsbeskrivningen; betygar Sipl å exp.

*Lars Blom*  
Ägodelningsdomare i Ö. Göinge domsaga.



11-64-720

Punkt	Mätt riktning Orient. riktning	Cosinus Sinus	Sidlängd	x	y
④	rg				
	210 00	0			
①	rg	153 89		200 00	200 00
	163 89	-0 84 340	37 66	24	23
⑥	ds	251 60	+0 53 729	168 24	220 23
	215 49	-0 97 054	43 96	57	64
⑩	rg	256 22	-0 24 092	125 57	209 64
	271 71	-0 42 990	49 69	214	78
⑤	rg	350 72	-0 90 288	104 22	164 78
	22 43	+0 93 857	102 04	98+2	99+1
①	rg	187 57	+0 34 509	200 00	200 00
	10 00	0		$F_x = +0.2$	$F_y = +0.1$
④	(10. 00)	0			
	$F_x = 0^0 00$	0			
		0			
		0			
		0			
		0			
		0			
		0			
		0			
		0			
		0			
		0			
		0			
		0			
		0			
		0			
		0			
		0			